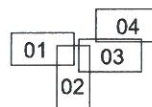







Legenda:

-  projektovaná trasa
-  budoucí komunikace ŘSD
-  lesní pozemky

Klad mapových listů:



VYPRACOVAL :	KONTROLOVAL :	AUTORIZOVANÝ PROJEKTANT :	<b>TOMÁŠ JUROŠEK</b> IČ: 605 201 231 Příjmení: Jurošek, Jurošková	
Jurošek Tomáš	Pavel Jochim	Jurošek Tomáš	Na Rozmezí 508 276 33 Veselov - Horní Datyně 602 006 011 DIČ: CZ2121169492	
PODPIS : 	PODPIS : 	PODPIS : 	FORMÁT :	A3H
NÁZEV VÝKRESU :			DATA :	01.08.2019
Celková situace stavby - klad mapových listů			STUPEŇ PD :	DUR
TRA FTth 2018.1			Č. INVESTORA :	/
INVESTOR :			Č. ODDAVATELE :	2018138
Pavel Jochim Hnojník 272, 739 53			ZHOTOVITEL DOKUMENTACE :	MĚŘÍTKO :
Tomáš Jurošek Na Rozmezí 508, 739 32 Ostrava-Horní Datyně			1:4000	Č. VÝKRESU :
				<b>C1.00</b>