







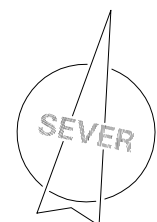


-   SPLAŠKOVÁ KANALIZACE
-   VÝTLAČNÁ KANALIZACE
-  ČS ČERPACÍ STANICE ODPAĐNÍCH VOD
-  ZASTAVITELNÉ PLOCHY PRO BYDLENÍ, OBČANSKÉ VYBAVENÍ A VEŘEJNÁ PROSTRANSTVÍ
-  PRVEK KE ZRUŠENÍ
-  VODNÍ TOKY, RYBNÍKY

KLAD MAPOVÝCH SEKČÍ  
MĚŘITKA 1:5000

2-7 0-2 2-8 1-8 2-9	1-7 1-8 1-9	0-7 0-8 0-9
---------------------------------	-------------------	-------------------



OSNOVŇÍ DOKUMENTACE	ÚZEMNÍ PLÁN TRANOVICE – ZMĚNA Č.1	<b>ATELIER ARCHPLAN OSTRAVA s.r.o.</b> Mártovská 3168, 723 00 Ostrava-Město www.archplan.cz
OBJEDNATEL	OBEC TRANOVICE	
POŘIZOVATEL	MAGISTRÁT MĚSTA FRÝDKU-MÍSTKU	ZAKÁZKOVÉ ČÍSLO: 1186/16 EXPIEDICE: ČERVENEC 2017 MĚŘITKO: 1:5000
ZHOTOVITEL	ATELIER ARCHPLAN OSTRAVA s.r.o.	
ZODPOVĚDNÝ PROJEKTANT	Ing. ARCH. MIROSLAV HUĐÁK	
ZPRACOVATEL	Ing. ARCH. MIROSLAV HUĐÁK Ing. TEREZIA NOVÁKOVÁ	

# ÚZEMNÍ PLÁN TRANOVICE ZMĚNA Č. 1

I.2.d) HLAVNÍ VÝKRES - KONCEPCE VODNÍHO HOSPODÁŘSTVÍ